















Leyenda

- | | | |
|---|---|--|
|  Slikke |  Dunas estabilizadas |  Canteras |
|  Schorre |  Mantos eólicos y cordones litorales antiguos |  Afloramiento de roca |
|  Zona de transición (Slikke-Schorre) |  Marisma no inundable |  Lagunas-humedales |
|  Playas |  Salinas y marismas antropizadas |  Caños y canales |
|  Dunas móviles |  Marisma desecada-rellena | |

Plan de Ordenación de los Recursos Naturales del Parque Natural Bahía de Cádiz

UNIDADES GEOMORFOLÓGICAS

